

Profil – Zjazd nr 1
km 0+000.00 do km 0+036.14
Skala pozioma 1:1000
Przeskalowanie pionowe 10

Profil – Zjazd nr 2
km 0+000.00 do km 0+025.60
Skala pozioma 1:1000
Przeskalowanie pionowe 10

Profil – Zjazd nr 3
km 0+000.00 do km 0+023.52
Skala pozioma 1:1000
Przeskalowanie pionowe 10

Profil – Zjazd nr 4
km 0+000.00 do km 0+026.54
Skala pozioma 1:1000
Przeskalowanie pionowe 10

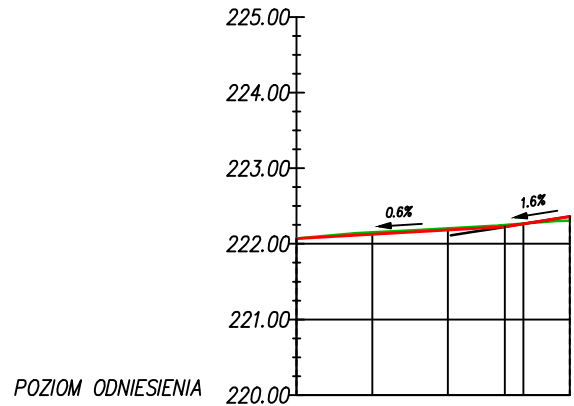
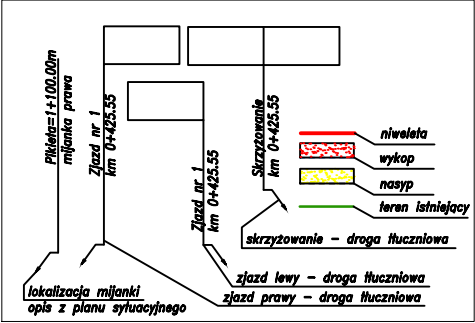
Profil – Zjazd nr 5
km 0+000.00 do km 0+006.89
Skala pozioma 1:1000
Przeskalowanie pionowe 10

Profil – Zjazd nr 6
km 0+000.00 do km 0+027.66
Skala pozioma 1:1000
Przeskalowanie pionowe 10

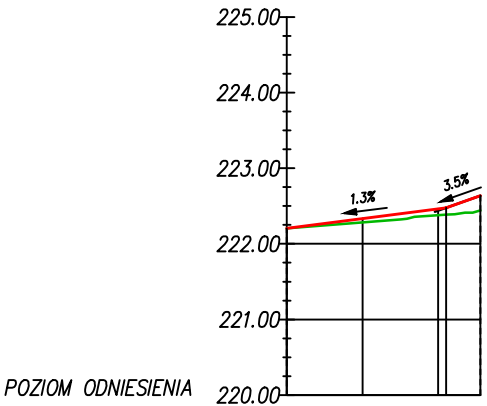
Profil – Zjazd nr 7
km 0+000.00 do km 0+012.93
Skala pozioma 1:1000
Przeskalowanie pionowe 10

Profil – Zjazd nr 8
km 0+000.00 do km 0+006.75
Skala pozioma 1:1000
Przeskalowanie pionowe 10

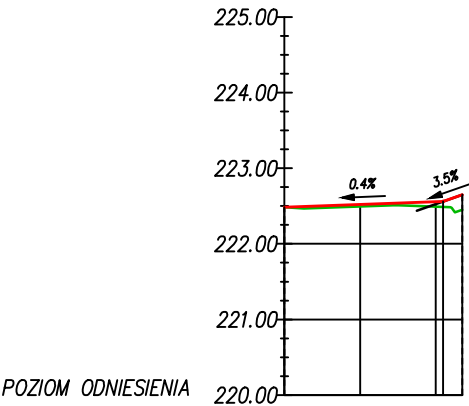
Profil – Zjazd nr 9
km 0+000.00 do km 0+007.29
Skala pozioma 1:1000
Przeskalowanie pionowe 10



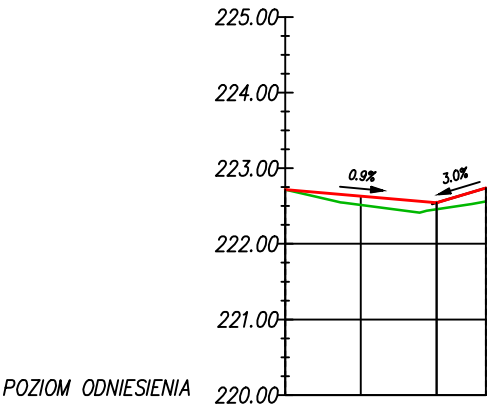
Rzędne niwelety	222.07	222.13	222.18	222.26	222.36
Rzędne istniejące	222.07	222.15	222.20	222.27	222.31
Różnice rzędnych	0.00	-0.02	-0.02	0.00	0.06
Elementy niwelety	<div><div>L=27.53m i=0.56%</div><div>L=8.61m i=1.00%</div></div>				
Elementy trasy	PROSTA L=36.14m				
Odległości	0+00	10.00	20.00	30.00	36.14
Kilometraż	0+000				0+036




Rzędne niwelety	222.20	222.33	222.46	222.64
Rzędne istniejące	222.20	222.28	222.38	222.44
Różnice rzędnych	0.00	0.05	0.09	0.20
Elementy niwelety	<div><div>L=21.04m i=1.30%</div><div>L=4.56m i=1.50%</div></div>			
Elementy trasy	PROSTA L=25.60m			
Odległości	0+00	10.00	20.00	25.60
Kilometraż	0+000			0+026



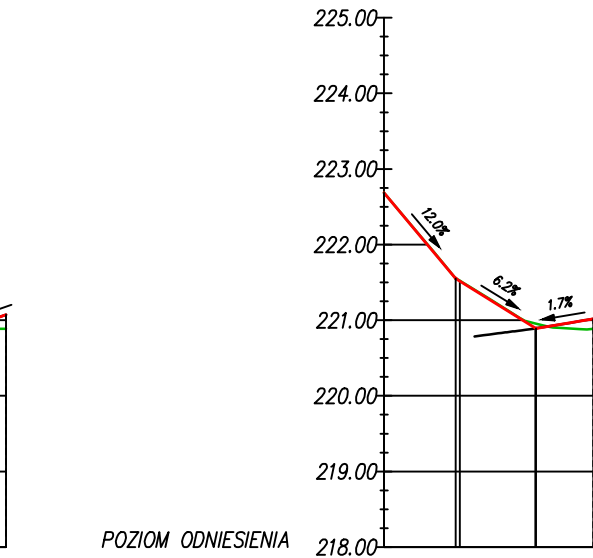
Rzędne niwelety	222.49	222.52	222.56	222.65
Rzędne istniejące	222.49	222.49	222.49	222.45
Różnice rzędnych	0.00	0.03	0.06	0.20
Elementy niwelety	<div><div>L=20.96m i=0.36%</div><div>L=2.56m i=3.53%</div></div>			
Elementy trasy	PROSTA L=23.52m			
Odległości	0+00	10.00	20.00	23.52
Kilometraż	0+000			0+024



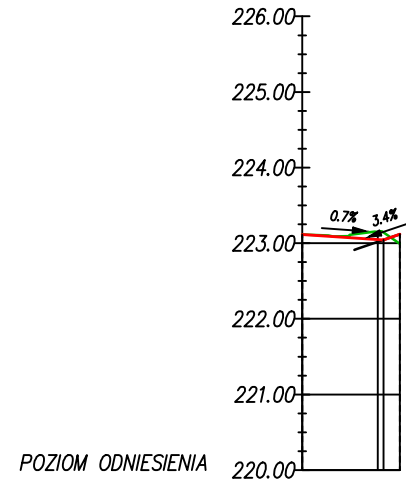
Rzędne niwelety	222.72	222.63	222.54	222.74
Rzędne istniejące	222.72	222.51	222.46	222.54
Różnice rzędnych	0.00	0.12	0.09	0.20
Elementy niwelety	<div><div>L=20.00m i=-0.85%</div><div>L=6.54m i=2.92%</div></div>			
Elementy trasy	PROSTA L=26.54m			
Odległości	0+00	10.00	20.00	26.54
Kilometraż	0+000			0+027



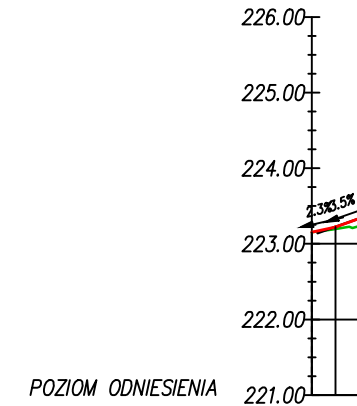
Rzędne niwelety	220.13	220.13	221.07
Rzędne istniejące	220.13	220.13	220.89
Różnice rzędnych	0.00	0.00	0.19
Elementy niwelety	<div><div>L=6.89m i=2.19%</div></div>		
Elementy trasy	PROSTA L=6.89m		
Odległości	0+00	0+00	0+007
Kilometraż	0+000		0+007



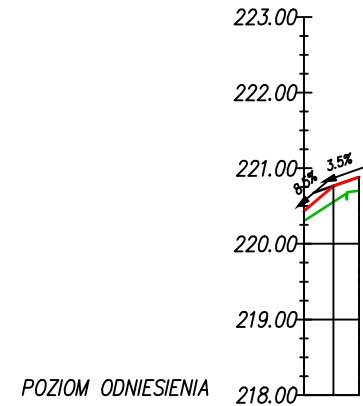
Rzędne niwelety	222.69	221.52	220.90	221.02
Rzędne istniejące	222.69	221.52	220.96	220.89
Różnice rzędnych	0.00	0.00	-0.06	0.13
Elementy niwelety	<div><div>L=3.49m i=-11.99%</div><div>L=10.64m i=-6.21%</div><div>L=13.53m i=1.69%</div></div>			
Elementy trasy	PROSTA L=4.70m			
Odległości	0+00	10.00	20.00	27.66
Kilometraż	0+000			0+028



Rzędne niwelety	223.12	223.12	223.12
Rzędne istniejące	223.12	223.15	223.05
Różnice rzędnych	0.00	-0.10	0.10
Elementy niwelety	<div><div>L=10.38m i=-1.00%</div></div>		
Elementy trasy	PROSTA L=12.93m		
Odległości	0+00	10.00	12.93
Kilometraż	0+000		0+013



Rzędne niwelety	223.15	223.15	223.35
Rzędne istniejące	223.15	223.15	223.24
Różnice rzędnych	0.00	0.00	0.11
Elementy niwelety	<div><div>L=6.75m i=1.65%</div></div>		
Elementy trasy	PROSTA L=6.75m		
Odległości	0+00	0+00	0+007
Kilometraż	0+000		0+007



Rzędne niwelety	220.43	220.43	220.89
Rzędne istniejące	220.43	220.30	220.70
Różnice rzędnych	0.00	0.13	0.19
Elementy niwelety	<div><div>L=7.29m i=1.79%</div></div>		
Elementy trasy	PROSTA L=7.29m		
Odległości	0+00	0+00	0+007
Kilometraż	0+000		0+007

JEDNOSTKA PROJEKTOWA: CURSUS PROJEKT Marcin Ludwig ul. Spokojna 14, 44-171 Pławniowice tel. +48 602 555 630 NIP: 756-153-85-22 Region: 241085395 www.cursusprojekt.pl mail: biuro@cursusprojekt.pl					
INWESTOR: PGL LASY PAŃSTWOWE NADLEŚNICTWO ZAWADZKIE ul. Strzelecka 6, 47-120 ZAWADZKIE tel./fax. +48 77 404 96 55 +48 77 404 96 61 https://zawadzkie.katowice.lasy.gov.pl e-mail: zawadzkie@katowice.lasy.gov.pl					
LOKALIZACJA INWESTYCJI: Nadleśnictwo Zawadzkie, Leśnictwo ZARZECZE, województwo opolskie, powiat strzelecki, jedn. ewidencyjna 161107_5 gmina Zawadzkie obszar Wiejski, obr. ewid. 0092 Żędowice, dz. ewid.: AR_12 139/4, 2234, 138/1, 2289, 131/1, 2294,					
PRZEDSIĘWZIĘCIE: PRZEBUDOWA DROGI POŻAROWEJ NR 67 W LEŚNICTWIE ZARZECZE					
STADIUM: dokumentacja techniczna	BRANŻA: DROGOWA		NR PROJEKTU: 04/2021		
NR UMOWY: 07-SA-2021 z dnia 12.07.2021r	TYTUŁ RYSUNKU: PROFIL PODŁUŻNY		NR RYS. 4.3		
FUNKCJA:	IMIĘ, NAZWISKO	BRANŻA:	NR UPR:	PODPIS:	SKALA:
PROJEKTANT:	MGR INŻ. MARCIN LUDWIG	DROGI	SLK/2515/POOD/09		1:100/1000
SPRAWDZAJĄCY:	MGR INŻ. MARCIN BERA	DROGI	MAP/0245/POOD/09		DATA:
					SIERPIEŃ 2021